







# 津波ハザードマップ (磯原町)

## 凡 例

-  避難場所
-  避難所
-  防災無線
-  避難所までの主要な道路
-  徒歩避難者優先道路

津波浸水想定区域と浸水深  
(最大クラスの津波が悪条件下において発生した場合を想定)

-  0.3m未満
-  0.3m以上1.0m未満
-  1.0m以上2.0m未満
-  2.0m以上5.0m未満
-  5.0m以上10.0m未満
-  10.0m以上20.0m未満

各地域海岸で予測される  
影響開始時間・最大遡上高

地域海岸名
影響開始時間
最大遡上高

地域海岸2
25分
T.P+16.0m

<T.P: 東京湾平均海面>

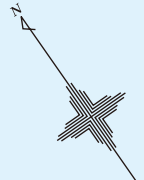
## 避難場所

市民体育館 43-1152  
磯原地区公園

※津波が来ることがわかったら、上記の避難場所か、近くの高いところへすぐに避難しましょう！  
その後安全が確認出来たら、避難所へ避難してください。

地域海岸2  
(大津町～関南町神岡上)

地域海岸3  
(磯原町～中郷町小野矢指)



一次避難場所  
建設予定地  
標高:51m

市民体育館  
標高:30m

磯原地区公園  
標高:33m

保健センター  
老人福祉センター  
心身障害者第一福祉センター  
標高:14m

磯原郷英高校  
標高:20m

精華小学校  
標高:5.5m

磯原中学校  
標高:6.5m

華川町白場

磯原町豊田

磯原町本町

北茨城市消防本部

地域海岸3

26分

T.P+9.8m

<T.P: 東京湾平均海面>

1:15,000

0 500m