






津波ハザードマップ (平潟町)

避難場所


平潟小学校 46-0447
浜道地区集会所

※津波が来ることがわかったら、上記の避難場所か、近くの高いところへすぐに避難しましょう！
その後安全が確認出来たら、避難所へ避難してください。

凡例

-  避難場所
-  避難所
-  防災無線線
-  避難所までの主要な道路
-  徒歩避難者優先道路

津波浸水想定区域と浸水深
(最大クラスの津波が悪条件下において発生した場合を想定)

-  0.3m未満
-  0.3m以上1.0m未満
-  1.0m以上2.0m未満
-  2.0m以上5.0m未満
-  5.0m以上10.0m未満
-  10.0m以上20.0m未満

各地域海岸で予測される影響開始時間・最大遡上高

地域海岸名
影響開始時間
最大遡上高

地域海岸1
25分
T.P+15.7m
<T.P:東京湾平均海面>

