

別紙②

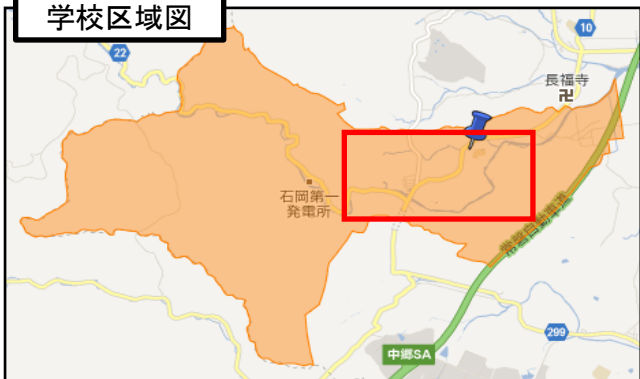
茨城県北茨城市

石岡小学校校区

(通学路対策箇所図 平成27年2月時点)

【対策検討メンバー】教育委員会、小学校、PTA会長、区長、北茨城市建設課、高萩工事事務所、高萩警察署

学校区域図



- - - : 通学路(学校指定)
- : 要対策箇所

至 いわき市



至 高萩市

別紙②

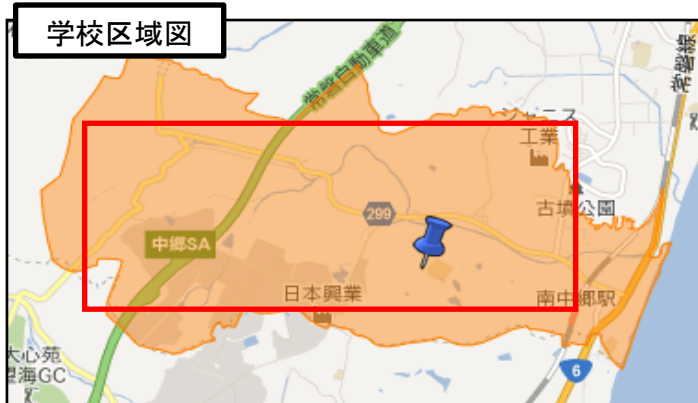
茨城県北茨城市

中郷第二小学校校区

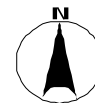
(通学路対策箇所図

平成27年2月時点)

【対策検討メンバー】教育委員会、小学校、PTA会長、区長、北茨城市建設課、高萩工事事務所、高萩警察署



--- : 通学路(学校指定)
● : 要対策箇所



別紙②

茨城県北茨城市

明德小学校校区

(通学路対策箇所図 平成27年2月時点)

【対策検討メンバー】教育委員会、小学校、PTA会長、区長、北茨城市建設課、高萩工事事務所、高萩警察署

学校区域図



--- : 通学路(学校指定)

○ : 要対策箇所



・道路が狭く、交通量が多く危険

＜対策メニュー＞
歩道設置
【茨城県】

至高萩市

別紙②

茨城県北茨城市

華川小学校校区

(通学路対策箇所図 平成27年2月時点)

【対策検討メンバー】教育委員会、小学校、PTA会長、区長、北茨城市建设課、高萩工事事務所、高萩警察署



別紙②

茨城県北茨城市

関本第一小学校校区

(通学路対策箇所図

平成27年2月時点)

【対策検討メンバー】教育委員会、小学校、PTA会長、区長、北茨城市建設課、高萩工事事務所、高萩警察署

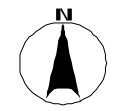
学校区域図



--- : 通学路(学校指定)

○ : 対策箇所

至
いわき市



・道路が狭く、交通量が多く
歩道がない

<対策メニュー>
歩道設置工事
【北茨城市】

市道
0104号線

県道
埼大津港線

関本町
関本上

関本町福田

関本第一小学校

関本第一小

関本町八反

関本保育所

・信号の変わり際で右左折
車両が多く横断が危険

<対策メニュー>
歩道隅切り改良工事
【北茨城市】

廣橋第二病院

市道
0105号線

高砂鉄工所

八坂神社
行

至 高萩市

200 m
1000 フィート