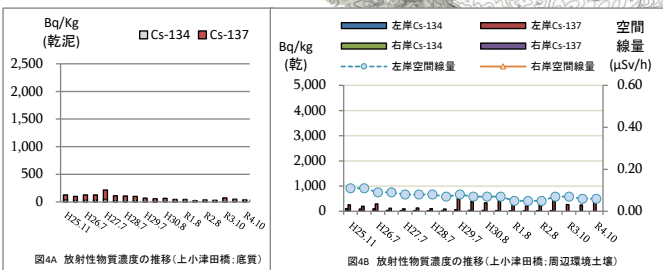
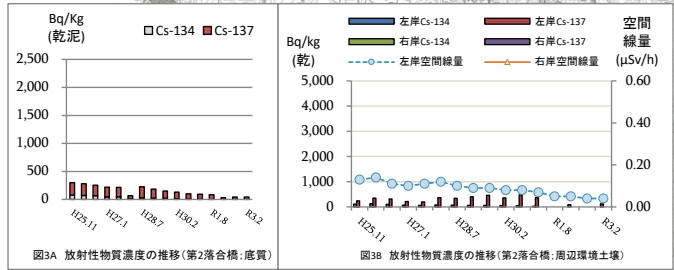
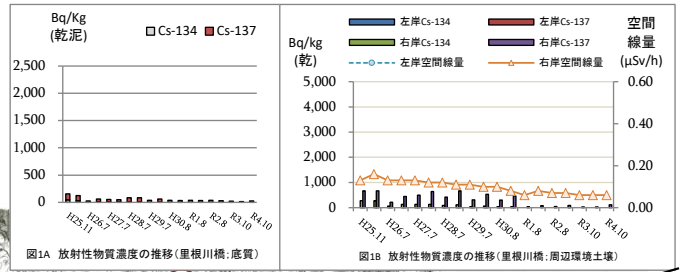
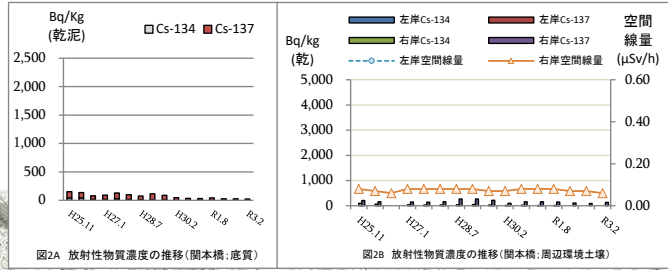
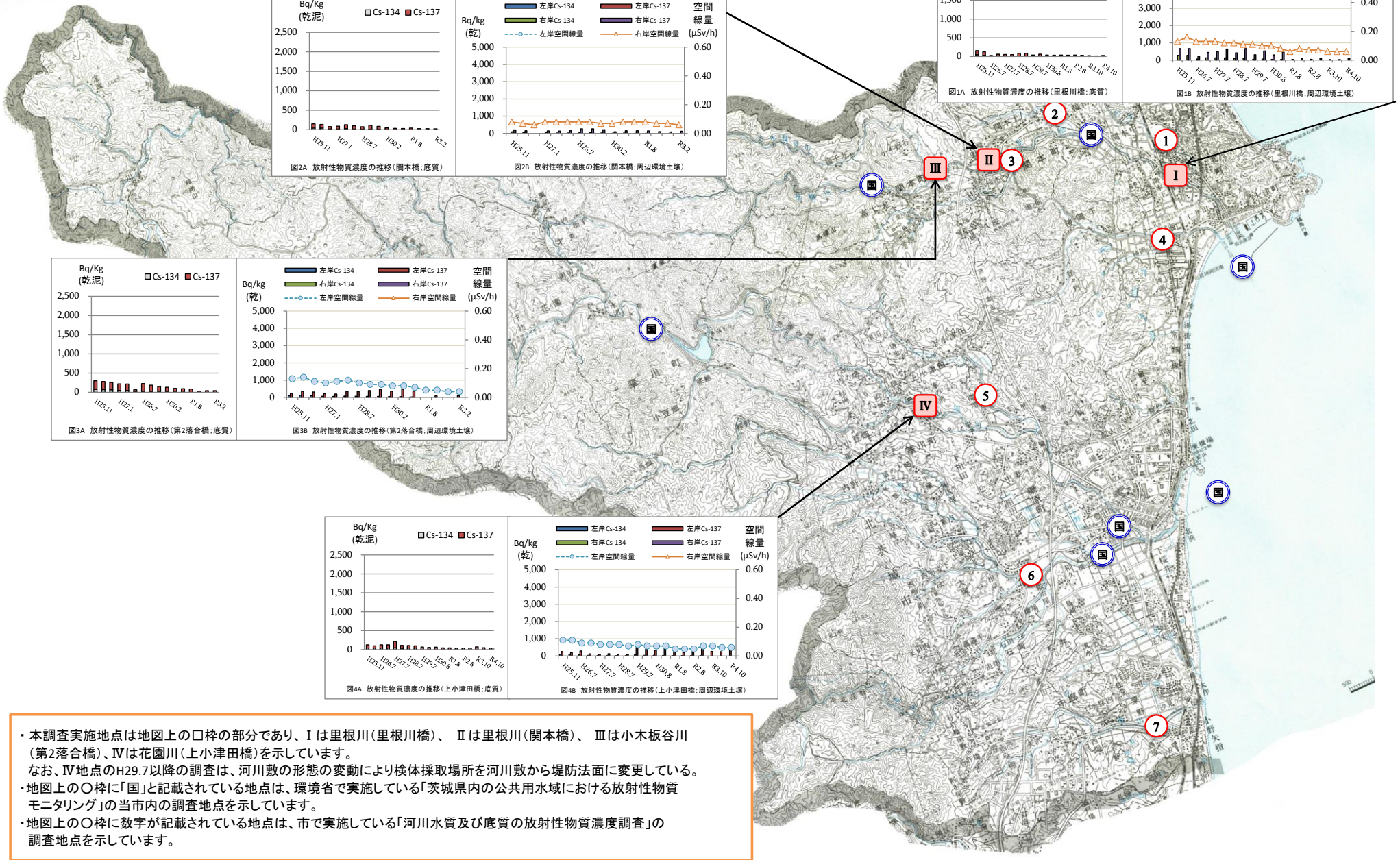


北茨城市北部地域河川及び水沼ダム湖下流域の底質・周辺環境土壤中の放射性物質濃度の推移状況(R4.10)



・本調査実施地点は地図上の口枠の部分であり、Iは里根川(里根川橋)、IIは里根川(関本橋)、IIIは小木板谷川(第2落合橋)、IVは花園川(上小津田橋)を示しています。
 なお、IV地点のH29.7以降の調査は、河川敷の形態の変動により検体採取場所を河川敷から堤防法面に変更している。
 ・地図上の○枠に「国」と記載されている地点は、環境省で実施している「茨城県内の公共用水域における放射性物質モニタリング」の当市内の調査地点を示しています。
 ・地図上の○枠に数字が記載されている地点は、市で実施している「河川水質及び底質の放射性物質濃度調査」の調査地点を示しています。